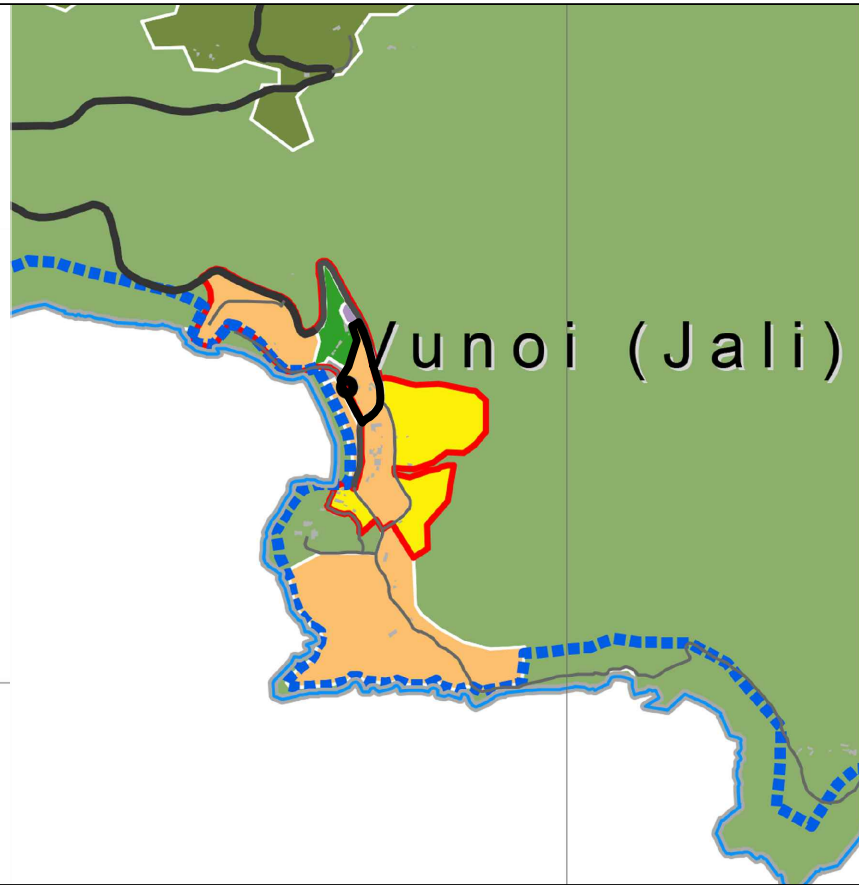
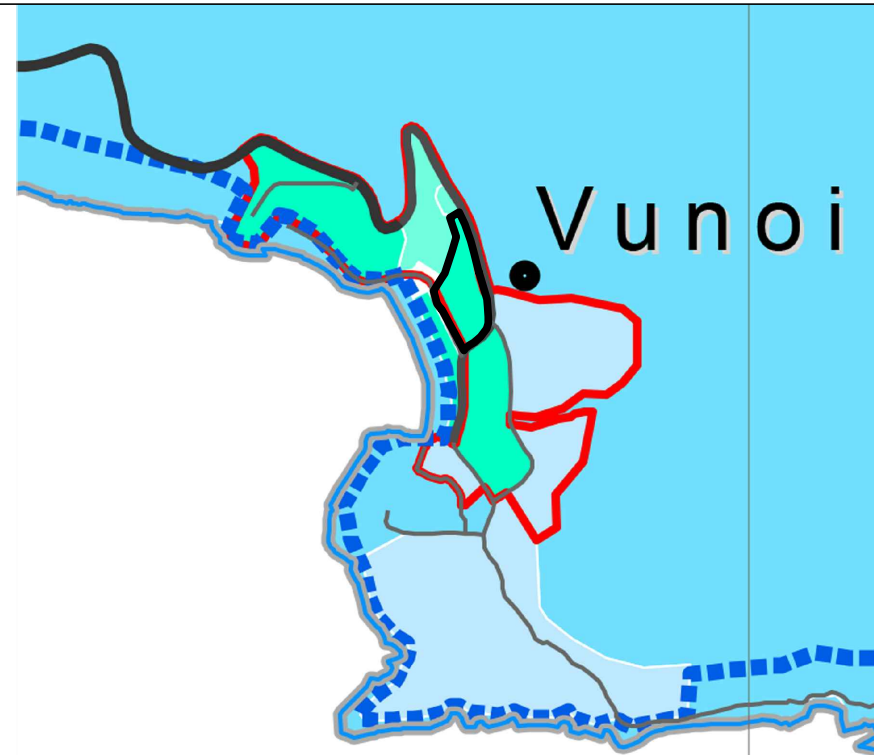


PLANI I PËRDORIMEVE TË PROPOZUARA TE TOKËS



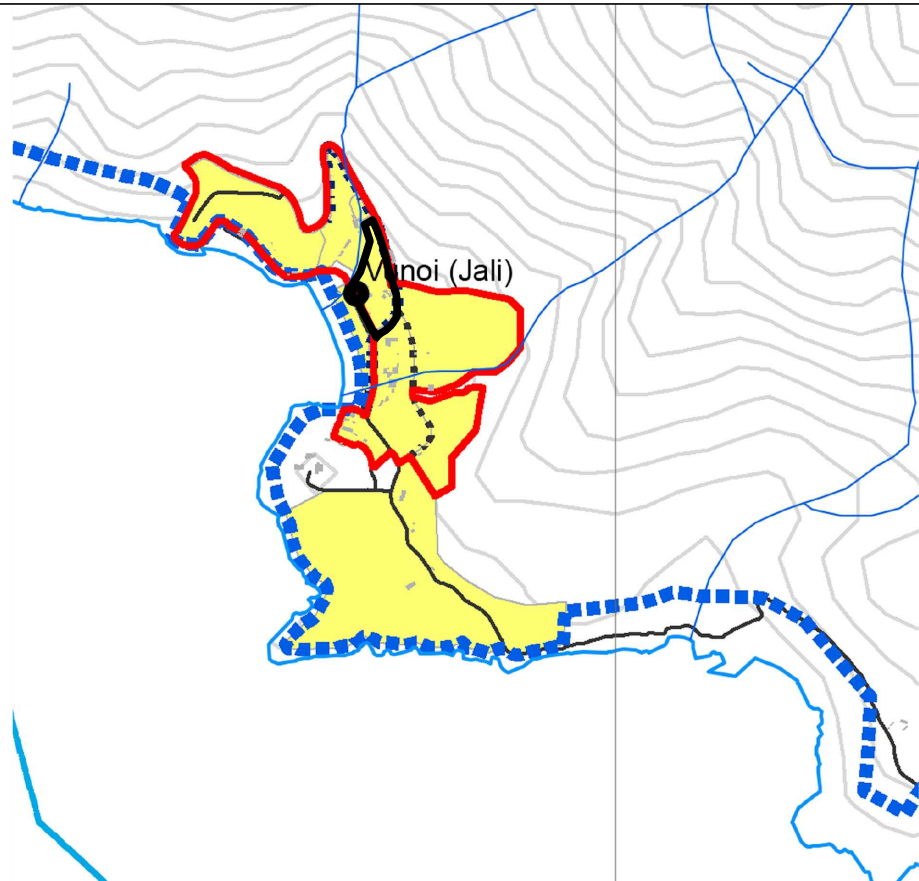
- Legjendë**
- Qender urbane pasesore
  - Qender urbane terciare
  - Qender lokale e specializuar
  - Qender Lokale
  - Lokalitete
- Ndarja Administrative**
- Kufiri bashkiak
  - Vija Bregdetare
  - Vija Blu
  - Vija e gjelbert
  - Izoipse
  - Ndertesat e azhomuara
- Rrjeti rrugor**
- C. Rrugë Interurbane Dytësore
  - D. Rrugë Urbane Kryesore
  - E. Rrugë Urbane Dytësore
  - F. Rrugë Lokale
- Përdorimi i tokës**
- Përdorimi Banim (A)
  - Përdorimi Aktivitete sociale dhe rekreative (AR)
  - Përdorimi Arsimit (AS)
  - Përdorimi Bujqësi (B)
  - Përdorimi Ekonomik dhe Industri (IE)
  - Përdorimi Infrastruktura (IN)
  - Përdorimi Institucione (IS)
  - Përdorimi Institucione/ Përdorimi Trashëgimi dhe Monumente kulture dhe historike (IS)(M)
  - Përdorimi Trashëgimi dhe Monumente kulture dhe historike (M)
  - Përdorimi Toka Natyrore (N)
  - Përdorimi Shërbime (S)
  - Përdorimi Shëndetësi (SH)
  - Përdorimi Ujëra (U)
  - Përdorimi i Veçantë (V)
  - Përdorimi Zona Ushtrake (ZU)

MËNYRAT E NDËRHYRJES NË TERRITOR



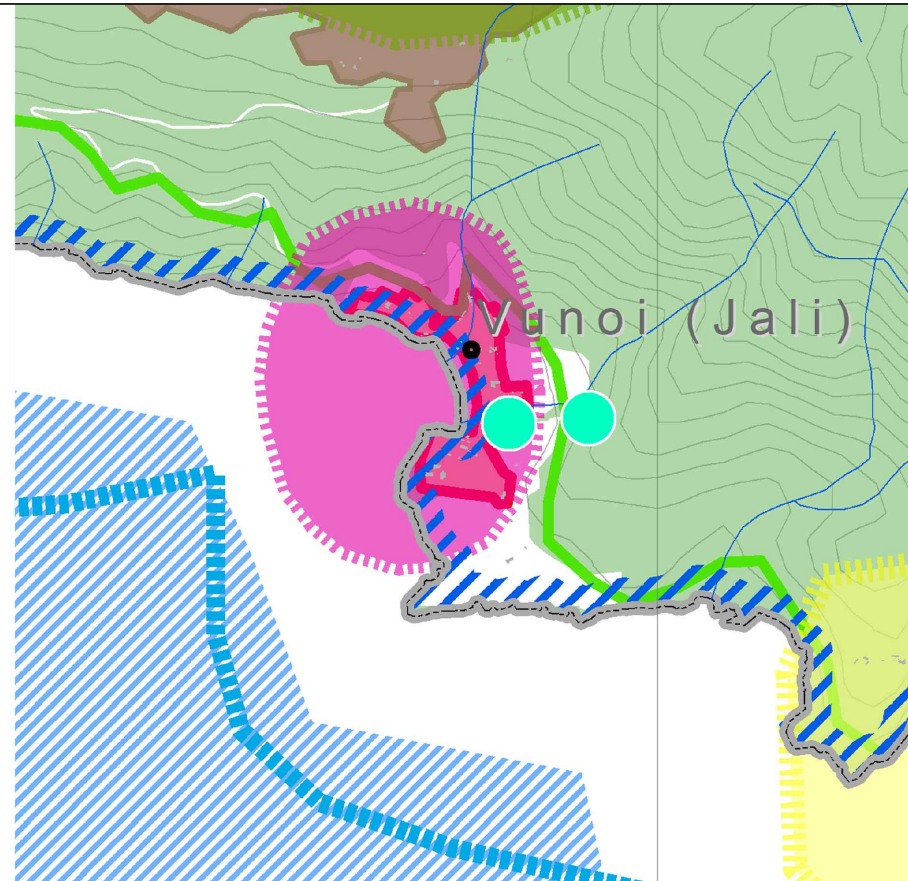
- Legjendë**
- Hierarkia\_e\_Vendbanimeve**
- Qender urbane pasesore
  - Qender urbane terciare
  - Qender lokale e specializuar
  - Qender Lokale
  - Lokalitete
- Ndarja Administrative**
- Kufiri bashkiak
  - Vija Bregdetare
  - Vija Blu
  - Vija e gjelbert
  - Izoipse
- Rrjeti rrugor**
- C. Rrugë Interurbane Dytësore
  - D. Rrugë Urbane Kryesore
  - E. Rrugë Urbane Dytësore
  - F. Rrugë Lokale
- NDERHYRJA**
- DENDESIM
  - KONSERVIMI BUJQESOR/RIGJENERIM
  - KONSERVIMI NATYROR
  - KONSERVIMI UJOR
  - KONSERVIMI URBAN
  - KONSOLIDIM
  - RIGJENERIM
  - RIZHVILLIM
  - URBANIZIM

SKEMA E PROPOZUAR E RRJETIT RRUGOR



- Legjendë**
- Hierarkia e vendbanimeve**
- Qender urbane pasesore
  - Qender urbane terciare
  - Qender lokale e specializuar
  - Qender Lokale
  - Lokalitete
- Ndarja Administrative**
- Vije Bregdetare
  - Kufi Bashkie
  - Lumenjte
  - Vije e gjelbert
  - Vija Blu
  - Ndertesat e azhomuara
  - Izoipse
  - Sistemi Urban
- Rrjeti rrugor i propozuar**
- C. Rrugë Interurbane Dytësore e Propozuar
  - D. Rrugë Urbane Kryesore e Propozuar
  - E. Rrugë Urbane Dytësore e Propozuar
  - F. Rrugë Lokale e Propozuar
- Rrjeti rrugor ekzistues**
- C. Rrugë Interurbane Dytësore Ekzistuese
  - D. Rrugë Urbane Kryesore Ekzistuese
  - E. Rrugë Urbane Dytësore Ekzistuese
  - F. Rrugë Lokale Ekzistuese
  - Transport Detar
  - Marina e propozuar

VIZIONI DHE OBJEKTIVAT STRATEGJIKE



- Legjendë**
- Hierarkia e vendbanimeve**
- Qender urbane pasesore
  - Qender urbane terciare
  - Qender lokale e specializuar
  - Qender Lokale
  - Lokalitete
- Ndarja Administrative**
- Kufiri bashkiak
  - Izoipse
  - Ndertesat e azhomuara
  - Lumenjte
  - Sistemi Urban
  - Sistemi Bujqësor
  - HEC
  - Projekta Pilot
- Zonat e Rendesise Kombetare**
- Qender Historik Himare
  - Qender Historik Vuno
  - Qendra Historike Dhemri
  - Qendra Historike Ceparo
  - Zona e Mbrojtur e Kalesit ne Porto Palerno
  - Zona e mbrojtur Dhemri
  - Zona e mbrojtur Vuno
  - Zona e mbrojtur Himare
  - Zona e mbrojtur e propozuar Porto Palerno
  - Brcat Bregdetare
  - Monumente natyrore
  - Monumente kulturore (Kategoria 1)
  - Vendspodritimet e mbrojtura
- Drejtimet kryesore te planifikimit**
- Poiet
  - Turizem familjar
  - Turizem me interes te vecant
  - Turizem per te mng
  - Turizem-Rekortje
  - Hapësira detare rekreative
- Sistemi Infrastrukturor**
- Lidhje e propozuar ndërllokale
  - Rrjeti rrugor kryesor i propozuar
  - Rrugë bregdetare panoramike e propozuar
  - Lidhja rrethore te larte
  - Infrastruktura e rendesise kombetare strategjike
- Zonat te mbrojtura natyrore**
- Zona per Rendesiten Natyrore (Kull A 2)
  - Zona Rufeke te mbrojtura
  - Zona me shpatet e larta (trafikimialat / lugnet e thella / shkembinj bregdetare)
  - Zonat te mbrojtura peisazhiste
  - Rezervat ujore tokësore (pamjeje, lumenjte, liqene, rezervuare artificiale)
  - Rezervat ujore bregdetare (aguna, kripore, salina)
  - Zona te Mbrojtura Ujore
- Sistemi Transport**
- Terminali Autobusive
  - Porte / Marina
  - Port/Marina e propozuar
  - Transport detar



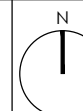
BASHKIA HIMARË  
DREJTORIA E PLANIFIKIMIT DHE ZHVILLIMIT TË TERRITORIT

DREJTOR I PLANIFIKIMIT DHE ZHVILLIMIT TË TERRITORIT  
ARK. GENTIAN STRATOBËRDHA

GRUPI I HARTUESVE TË PDV-së  
ARK. GENTIAN STRATOBËRDHA  
ARK. ELVIRA RUÇI  
ING. FLORIAN BECI

PLANI I DETAJUAR VENDOR  
NJËSIA STRUKTUREORE HI.UB.9.428, JALI, HIMARË

EMËRTIMI I FLETËS  
EKSTRAKT NGA PLANI I PËRGJITHSHËM VENDOR I BASHKISË HIMARË



Shkalla 1 : 1000

Data

U-06