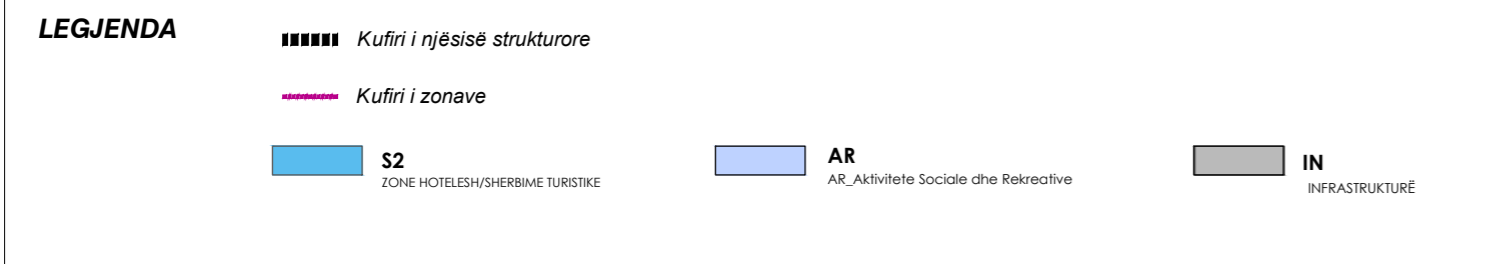
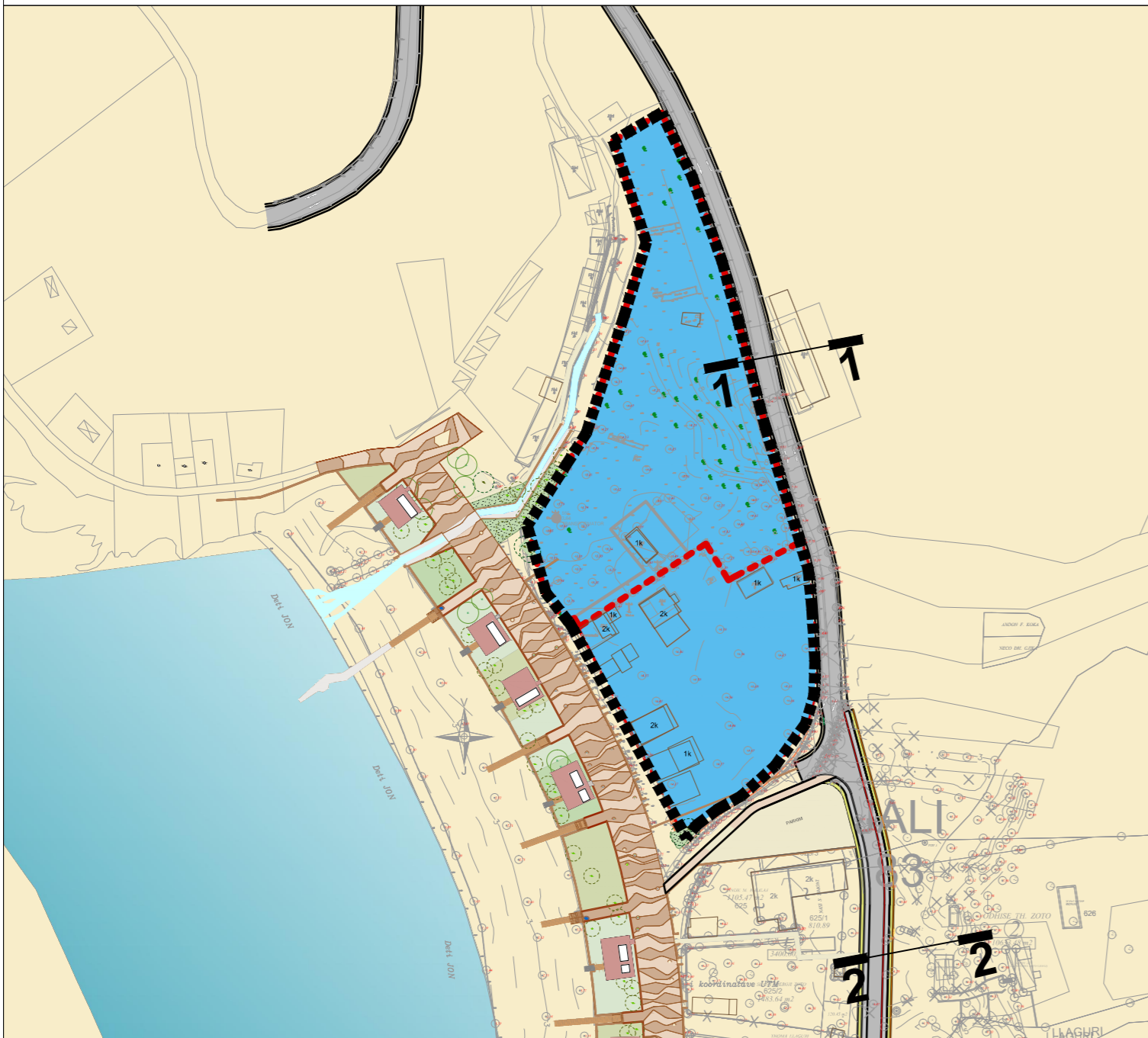
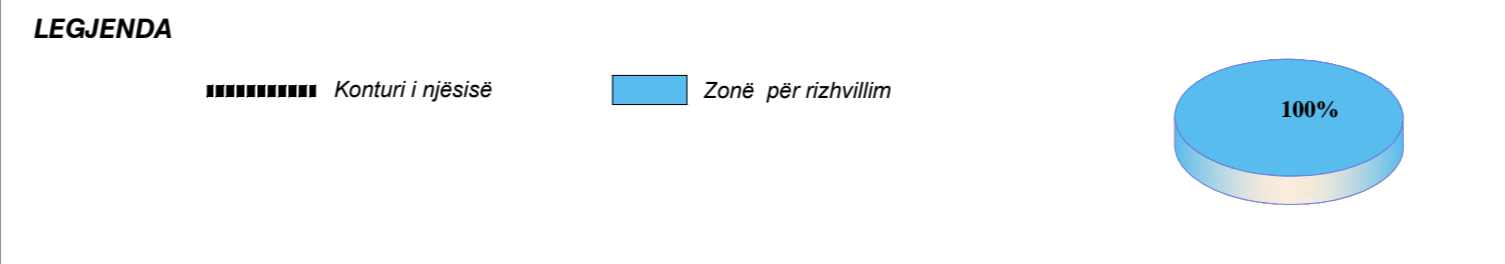
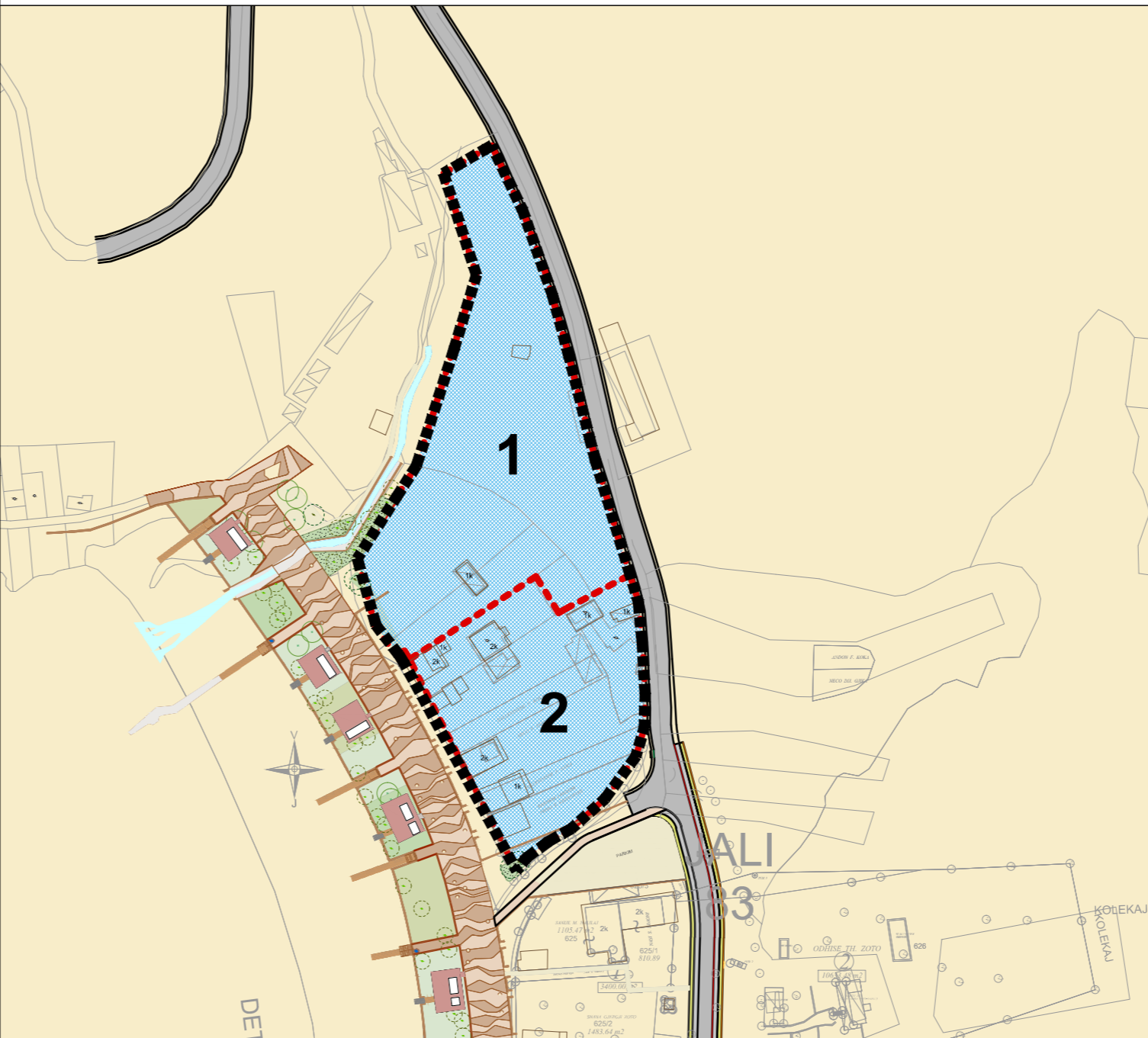


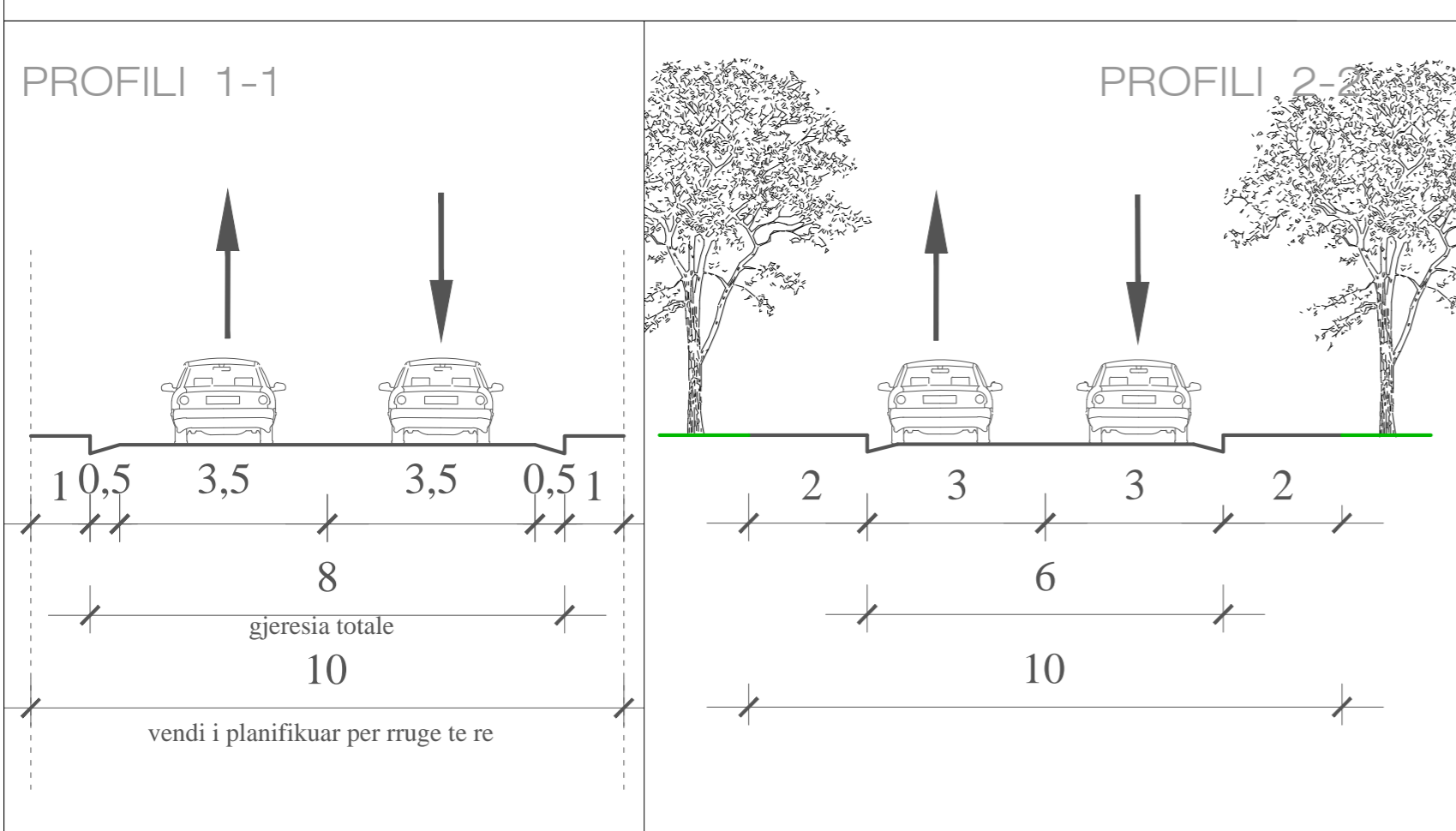
SKEMA E PROPOZUAR E RRJETIT RRUGOR DHE PËRDORIMET E PROPOZUARA TË TOKËS



MËNYRAT E NDËRHYRJES NË TERRITOR



SKEMA E PROPOZUAR E RRJETIT RRUGOR DHE SEKSIONET



TREGUESIT PËR ZHVILLIM HI.UB.9.428	EKZISTUESE	Propozimi PPV	DIFERENCA lidhur me gjendjen ekzistuese	Propozimi PDV	DIFERENCA lidhur me gjendjen ekzistuese
SIPERFAQJA E NJESISE (m ²)	15656	15895	-239	15895	239
INTENZITETI I NDERTIMIT BRUTO	0.07	0.60	-0.53	0.60	0.63
SIP_NDERTIMI_RRUATIE (m ²)	0	1040	8497	9537	8497
SIP_NDERTIMI_PRESHKE (m ²)	0	0.0%	min 30%	3000	6.3%
KOEFICIENTET E SHPRITËZIMIT TË TERRITORIT PËR RRUGË (m ² ose %)	0	0.0%	min 30%	4469	30.0%
KOEFICIENTET E SHPRITËZIMIT TË TERRITORIT PËR HAPËSIRA PUBLIKE (m ² ose %)	0	0.0%	min 30%	4469	30.0%

Treguesit për rrizhvim sipas nen-njesive	NEN-NJESIA	SIPERFACE BRUTO E NEN-NJESISE	SIPERFACE NDERTIME PER TE GATIM PERDORIMET	INTENZITETI	KONTRIBUTI MINIMAL PER HAPËSIRA PUBLIKE	KONTRIBUTI PER RRUGË	Koeficienti i shprityezimit të pronës	Lartësia e propozuar (Kato)
NEN-NJESIA PËR RIZHVILLIM	1	9577	5746	0.60	2749	0	45%	3
	2	4318	3793	0.60	3789	328	45%	3
TOTALI 1-6		15895	9537	0.60	4469	328	45%	3

TOTALI	SIPERFACE E NJESISE	SIPERFACE TOTALE NDERTIMI PER NJESINE STRUKTURERE	SIPERFACE NDERTIMI PER RISTRUKTURIM	SIPERFACE NDERTIMI PER RIZHVILLIM	KONTRIBUTI MINIMAL PER HAPËSIRA PUBLIKE
	15895	9537	0	9537	4469



BASHKIA HIMARË

MIRATOHET

Z. JORGO GORO
KRYETARI I BASHKISË

OBJEKTI: PLANI I DETAJUAR VENDOR I NJESISE STRUKTURERE HI.UB.9.428 (PDV1, FAZA1)

MIRATUAR ME VENDIM TË KRYETARIT TË BASHKISË HIMARË Nr. ___ Datë ___

DREJTOR I PLANIFIKIMIT DHE ZHVILLIMIT TË TERRITORIT	DREJTOR	ARK. GENTIAN STRATOBËRDHA
SEKTORI I PROJEKTIMIT	PROJEKTUES	ARK. GENTIAN STRATOBËRDHA
	PROJEKTUES	ARK. ELVIRA RUÇI
	PROJEKTUES	ING. FLORIAN BECI

POZICIONIMI

